



## Urząd Miasta Zgierz

Zgierz, dnia 31. marzec 2025r.

PŚ.0003.10.2025

**Pan Piotr Matuszewski**  
**Przewodniczący Komisji Oświaty, Kultury,**  
**Sportu i Rekreacji**  
**Rady Miasta Zgierz**

W odpowiedzi na pismo z dnia 17.03.2025r. dotyczące odpowiedzi na pismo P. Ewy Siemońskiej, V-ce Prezes KS „Boruta” Zgierz z dnia 10.12.2024r. uprzejmie informuję, że tory łucznicze są remontowane w ramach umowy dla zadania: „Zagospodarowanie terenu Miejskiego Ośrodka Sportu i Rekreacji przy ul. Wschodniej 2 w Zgierzu wraz z wykonaniem mikroinstalacji PV na potrzeby kompleksu sportowego”. Prace polegają na odtworzeniu linii strzałów na całej długości torów z nowej nawierzchni – kostki brukowej, a nie na ich likwidacji. Powyższa realizacja jest planowana i realizowana zgodnie z zawartą umową, w związku z tym nie stanowi dodatkowych kosztów dla ww zadania.

Strzałochwyty zostały wykonane w oparciu o wytyczne Prezesa Polskiego Związku Łuczniczego, a jego przepisowa, ziemna część została zaakceptowana w dniu 15.10.2024r. zgodnie z ustaleniami zawartymi w notatce ze spotkania z dnia 9.10.2024r. (Załącznik nr 1 i nr 2) i posiada oczekiwaną wysokość ok 4m. Siatka stanowi dodatkowy element zabezpieczający.

W związku z tym, że działka na której usytuowana jest hala pneumatyczna oraz strzałochwyty nie ma kątów prostych, nowy układ linii strzałów został dostosowany do nowych obiektów, tak by wizualnie tarcze stawiane były równoległe do „balonu” i nie sprawiały wrażenia przesunięcia w linii. Linia startowa przestała być równoległa do drogi co nie rzutuje na zachowane odległości do tarcz, zapewnia jednak dodatkowe miejsce zawodnikom. Dyskusja nad punktem odniesienia co do wytyczenia równoległego boku wydaje się bezcelowa w kontekście zachowania regulaminowych odległości torów łuczniczych, a Zamawiający uważa swoje argumenty za zasadne (istotna jest kwestia wizualna równoległości posadowienia tarcz do strzałochwyty, a nie ich „odchylenia”) przy określeniu położenia nowych torów.

Nad realizacją inwestycji prowadzony był i jest nadzór inwestorski, a każde docelowe rozwiązanie konsultowane z użytkownikami (min. P. Ewą Siemońską) i Polskim Związkiem Łuczniczym.

Zarówno lokalizacja hali, strzałochwyty jak i nowe tory zostały wytyczone przez uprawnionych geodetów, a prace realizowane zgodnie z wskazanymi w terenie zakresami.

tel. 42 71 95 100  
fax 42 71 43 114

www.bip.zgierz.pl  
www.miasto.zgierz.pl

WYDZIAŁ ORGANIZACYJNY  
Biuro Rady Miasta Zgierz  
Plac Jana Pawła II 16, 95-100 Zgierz  
tel. 42 714 31 02, fax 42 714 31 06

31-03-2025  
P



Pozostałe kwestie podniesione w piśmie zostały wyjaśnione w odpowiedzi od Wykonawcy – firmy Kemada Sp. zo.o., która realizuje zakres dotyczący nowych torów łączniczych stanowiącej załącznik do przedmiotowej odpowiedzi oraz Zarządcy terenu - MOSIR.

Z up. Prezydenta Miasta Zgierza  
Robert Chochalski  
Sekretarz Miasta Zgierza



2019 Czerw 1  
idzierbicka@umz.zgierz.pl

Zimbra

---

**Fwd: Notatka ze spotkania 09.10.2024 - tory łucznicze w Zgierzu**

---

**Od :** Natalia Marciniak <nmarciniak@umz.zgierz.pl>

Wt, 2024, paź-15 14:44

**Temat :** Fwd: Notatka ze spotkania 09.10.2024 - tory łucznicze w Zgierzu**Do :** Izabela Dzierbicka <idzierbicka@umz.zgierz.pl>, Krzysztof Łobodziński <klobodzinski@umz.zgierz.pl>, bcyrulinska <bcyrulinska@mosir.zgierz.pl>, wolnickig <wolnickig@gmail.com>, mmakulski <mmakulski@panoramaos.pl>, Marcin Wasiak <mwasiak@umz.zgierz.pl>Zewnętrzne obrazy nie są wyświetlane. [Wyświetl obrazy poniżej](#)

DW

**Natalia Marciniak**

Główny Specjalista

Wydział Rozwoju i Pozyskiwania Środków

tel. 42 714 31 52

[Urząd\\_Miasta\\_Zgierza](#)

---

**Od:** "d michalski" <d.michalski@archery.pl>**Do:** "Natalia Marciniak" <nmarciniak@umz.zgierz.pl>**Wysłane:** wtorek, 15 października, 2024 14:16:46**Temat:** Re: Notatka ze spotkania 09.10.2024 - tory łucznicze w Zgierzu

Dzień dobry,

Akceptuję zapisy z notatki oraz potwierdzam je w związku ze spotkaniem w dniu 09 października br.

Pozdrawiam

**Dawid Michalski****Prezes Polskiego Związku Łuczniczego**

Polski Związek Łuczniczy

ul. Oleandrów 6

00-629 Warszawa

kontakt:

Tel. +48 22 622 02 45, +48 22 622 04 07

[E-mail: archery@archery.pl](mailto:archery@archery.pl)

Wiadomość napisana przez Natalia Marciniak <[nmarciniak@umz.zgierz.pl](mailto:nmarciniak@umz.zgierz.pl)>  
w dniu 10.10.2024, o godz. 15:07:

Dzień dobry,

w załączeniu niniejszej wiadomości przesyłam notatkę ze spotkania, które odbyło się w dniu wczorajszym, tj. 09.10.2024 r. w Zgierzu, ul. Wschodnia 2 - obiekt MOSiR Zgierz.

Uprzejmie proszę o akceptację zapisów ujętych w przedmiotowej notatce i potwierdzenie zawartych w niej ustaleń.

Z poważaniem,

**Natalia Marciniak**

*Główny Specjalista*

*Wydział Rozwoju i Pozyskiwania Środków*

*tel. 42 714 31 52*

[Urząd\\_Miasta\\_Zgierza](#)

<Notatka ze spotkania 09.10.2024 Tory łucznicze.pdf>

---



Zgierz, dnia 09.10.2024 r.

### Notatka ze spotkania

#### Temat spotkania:

Tory łucznicze na obiekcie MOSiR Zgierz

W związku z realizowaną inwestycją polegającą na budowie boiska piłkarskiego zadaszonego halą pneumatyczną na terenie MOSiR, przy ul. Wschodniej 2 w Zgierzu w ramach zadania: „Modernizacja boiska piłkarskiego MOSiR, budowa hali pneumatycznej wraz z wyposażeniem, dostawa i montaż pawilonów socjalno-szatniowych, modernizacja i zmiana sposobu użytkowania budynku istniejącej toalety na poczekalnię, modernizacja elewacji budynku administracyjno - sportowego wraz z niezbędnymi instalacjami technicznymi przy ul. Wschodniej 2 w Zgierzu w ramach zadania "Modernizacja boiska piłkarskiego oraz obiektów i infrastruktury na terenie kompleksu sportowego MOSiR przy ulicy Wschodniej 2 w Zgierzu"

#### Uczestnicy spotkania:

1. Bohdan Bączak – Pierwszy Zastępca Prezydenta Miasta Zgierza
2. Dawid Michalski – Prezes Polskiego Związku Łuczniczego
3. Marcin Wasiaś – Zastępca Naczelnika Wydziału Rozwoju i Pozyskiwania Środków
4. Natalia Marciniak – Główny Specjalista w Wydziale Rozwoju i Pozyskiwania Środków
5. Grzegorz Wolnicki – Inspektor Nadzoru
6. Beata Cyrulińska – MOSiR
7. Roberta Stańczyk – MOSiR
8. Mateusz Makulski – Panorama OS
9. Tomasz Zabłocki – Panorama OS

#### USTALENIA:

W związku z toczącą się sprawą istniejących torów łuczniczych na obiekcie MOSiR Zgierz, z których korzystają dwa kluby łucznicze: KS Boruta oraz UKS Piątka Zgierz i rozbiórką pierwotnego wału ziemnego oddzielającego istniejące tory łucznicze od budowanej hali pneumatycznej, zorganizowano spotkanie z Prezesem Polskiego Związku Łuczniczego,

p. Dawidem Michalskim, w celu ustalenia dalszych kroków postępowania i przywrócenia warunków do trenowania łucznictwa. Podczas spotkania ustalono:

1. Strzałochwyty winien mieć wysokość 4 m od poziomu terenu, aby spełniał wymogi zawarte w Regulaminie łucznictwa i stanowił barierę zapewniającą bezpieczeństwo osobom postronnym.
2. Konstrukcja strzałochwyty składająca się z nasypu ziemi, deskowania i siatki jest odpowiednia. Należy jednak uformować wyższy nasyp ziemi (do wysokości trzeciej deski od poziomu terenu).

Część deskową należy zwiększyć do poziomu 4 m od poziomu terenu.



3. Krańcowe przęsła strzałochwyty należy wykonać identycznie jak pozostałą jego część – obsypać ziemią do 3 deski. Zastosowana geometria krańcowych przęseł jest prawidłowa.
4. Mata z tarczą może stać oparta o wał – nie ma co do tego przeciwwskazań. Taka forma jest zastosowana np. na obiekcie w Kielcach.



Zdjęcie poglądowe Łucznicze Mistrzostwa Polski Młodzików - Oficjalna strona internetowa Miasta Kielce

5. Wytyczono geodezyjnie dystans 90 m od nowej planowanej linii strzału (pomarańczowy palik).



6. Linia strzału musi zostać przesunięta w stronę budynku (o ok. 1,5 m od obecnie istniejącej). Przed linią strzału na 90 m bezwzględnie musi zostać przestrzeń techniczna 10 m + minimum 1 m. Na tę przestrzeń 10 m składa się linia sprzętu (5 m), linia oczekiwania (5 m). Za tymi obszarami znajduje się strefa dla zawodników, której szerokość sugerowana jest ok. 5 m, niemniej jednak dopuszcza się jej zmniejszenie do min. 1 m.

Integralną część notatki stanowi Lista obecności ze spotkania / Rady budowy z dn. 09.10.2024 r.

Sponzordziła

Główny Specjalista  
*Natalia Marciniak*  
Natalia Marciniak









Zgierz, dnia 31.03.2025

Nasz znak Dz. 333/2025

Przemysław Staniszewski  
Prezydent Miasta Zgierza

Nasze obiekty

- hala sportowa
- sala gimnastyczna
- hala łuczniczo-zapaśnicza
- tory łucznicze
- boisko piłkarskie
- pływalnia kryta
- kąpielisko sezonowe „MALINKA”
- przystań wodna dla łodzi, kajaków, rowerów wodnych
- park linowy
- lodowisko sezonowe zadaszone
- boiska „ORLIK”

W odpowiedzi na pismo Przewodniczącego Komisji Oświaty, Kultury Sportu i Rekreacji Rady Miasta Zgierza z dnia 17 marca 2025 informuję, że Dyrektor Witold Królewski występował jako zarządca obiektu.

Z poważaniem



**DYREKTOR**  
Miejskiego Ośrodka Sportu i Rekreacji  
w Zgierzu  
Eryk Rawicki







Łódź, 27 marca 2025 r.

Kemada sp. z o.o. sp. k  
ul. Łąkowa 3/5  
90-562 Łódź

**Pan Przemysław Staniszewski**  
Prezydent Miasta Zgierza  
Urząd Miasta Zgierza  
pl. Jana Pawła II 16

**Dotyczy:** Umowy wykonania robót budowlanych nr PŚ.7011.13.906.2024 z 19 września 2024 r

Poniżej przedstawiamy informacje dotyczące zakresu realizowanej przez nas umowy PŚ 7001.13.906.2024 w odpowiedzi na pismo z 10 marca 2025 r. skierowane przez Panią Ewę Siemońską - V-ce Prezes KS Boruta Zgierz.

*- kiedy łucznicy będą mogli rozpocząć bezpieczne treningi przygotowując się do nowego sezonu startowego w roku 2025, organizować zawody na obiekcie spełniającym Regulamin WA i PZŁucz?*

**Zgodnie z ustaleniami i korespondencją termin zakończenia prac - modernizacja nawierzchni przy hali zapasniczo-łuczniczej wyznaczony jest na 01-05-2025 (e-mail z 15-11-2024, godz. 12:35 – załącznik nr 1**

*Stwierdzam, że gdyby nie popełniono błędów nadzoru inwestycyjnego zgodnie z mapami geodezyjnymi (o ile takie były i zatwierdzone przez inwestora) na samym początku, brakiem konsultacji ze środowiskiem łuczniczym, nie lekceważeniem uwag podczas inwestycji „Balonu” zbyteczne Jest dzisiaj wydawanie niemałych środków finansowych w tworzenie nowych torów łuczniczych:*

*- nowe pomiary geodezyjne - nowe wyznaczenie linii odległościowych;*

**W trosce o wysoką jakość prac i w oparciu o zapoznanie się z regulaminem PZŁucz. przy ustalaniu układu torów łuczniczych wykonaliśmy**

inwentaryzację geodezyjną. Działanie takie uważamy za dobrą praktykę. Inwentaryzacja była wykonana na nasz koszt. Inwestor nie ponosi z tego tytułu żadnych dodatkowych kosztów. Inwentaryzacja – załącznik nr 2.

*przenoszenie chodniczków odległościowych w inne miejsce (skośnie do hali łuczniczej);*

Korekta układu stanowisk strzelań odbyła się w oparciu o kilkakrotne spotkania z kadrą trenerską klubu Boruta w osobie Pani Ewy Siemońskiej. Działanie to miało na celu doprowadzić tory łucznicze do stanu umożliwiającego zdaniem użytkownika przeprowadzenie zawodów sportowych.

*- wymiana kostki chodników na nową;*

Zgodnie z zapisami w postępowaniu przetargowym w zakresie wykonania była modernizacja ciągu pieszego od ciągu komunikacyjnego wzdłuż ogrodzenia ze Szkołą Podstawową nr 5 oraz ciągów wyznaczających stanowiska strzeleckie na torze łuczniczym.

Zaznaczamy, że na wyraźną prośbę użytkownika stanowiska strzelań zostały dodatkowo zmodyfikowane – poszerzone do 80 cm z uwagi na dostosowanie szerokości dla użytkowników poruszających się na wózkach inwalidzkich.

*- wymiana kostki w „strefie sprzętu” na nową.*

Zgodnie z zapisami w postępowaniu przetargowym w zakresie wykonania była modernizacja ciągu komunikacyjnego wzdłuż hali łuczniczo-zapaśniczej, od granicy zmodernizowanego już fragmentu, pomiędzy torami łuczniczymi a boiskiem treningowym, do końca. Szerokość ciągu – ok. 4,5m. Pomiedzy ciągiem komunikacyjnym a torami łuczniczymi wykonanie nawierzchni o szerokości min. 5m z płyt typu krata, umożliwiającej korzystanie przez zawodników podczas rozgrywania zawodów oraz pełnienie funkcji miejsc postojowych poza zawodami. Zaznaczamy, że na wyraźną prośbę użytkownika utwardzenie nawierzchni płytami typu krata zostało zamienione na utwardzenie analogiczne jak dla całego ciągu komunikacyjnego – kostka brukowa.

*Uważam, że na chwilę obecną tzw „Strzałochwył” nie spełnia wymogów regulaminowych i w pierwszej kolejności należałoby rozwiązać ten problem przesuwając go w stronę „Balonu” a dopiero później wyznaczyć linie mat, linie odległościowe i powstałe strefy torów łuczniczych. Nowe usadowienie torów łuczniczych wg nowych pomiarów geodezyjnych zaznaczonych na terenie MOSiR jest pod kątem do hali łuczniczej - zapaśniczej, nie równoległe do budynku Szkoły Podstawowej nr 5 I jest następnym niewypałem inwestycyjnym w Zgierzu likwidując regulaminowe, największe (długość z walem ziemnym około 125 m, szerokość około*



75m) w centralnej Polsce,

**Usytuowanie torów łuczniczy wynika wprost z ustaleń z użytkownikiem i jego oczekiwań odnośnie udostępnienia jak największej ilości miejsca między stanowiskiem strzelań 90 m a budynkiem hali zapaśniczo-łuczniczej.**

**Dla usystematyzowania informacji przedstawiamy krótki opis ustaleń z użytkownikiem:**

**Pierwszą koncepcję opracowano w oparciu o wytyczne Najemcy. Po przedstawieniu koncepcji 1 zmieniono na życzenie materiał utwardzenia – zmieniono płyty ażurowe na kostkę brukową.**

**Po przedstawieniu koncepcji 2 skorygowano szerokość miejsc strzelań (mimo zapisu o odtworzeniu poszerzono miejsca z 70 do 80 cm).**

**Koncepcja 3 (zaakceptowana 12.02.2025 – w załączeniu) zwierzała skorygowanie łuku placu utwardzonego przy narożniku budynku – tak aby na całej szerokości torów łuczniczych było jednakowe utwardzenie za linią strzelań 90m. Odnośnie koncepcji 3 sformułowano jednak kolejne zarzuty o małej ilości miejsca za stanowiskami strzelań. Wg Najemcy wymagana szerokość 15 m. Na ten temat nie było wcześniej wytycznych. Uzgodniono minimalną szerokość 13 m (dopuszczono w drodze wyjątku) mimo zapisów w notatce ze spotkania koordynacyjnego (w załączeniu) o dopuszczeniu zmniejszenia szerokości do 11 m (5+5+1) Notatka – załącznik nr 3. Biorąc pod uwagę kolejne uwagi zlecieliśmy inwentaryzację stanu istniejącego – w załączeniu. Zgodnie z inwentaryzacją wrysowaliśmy układ torów z kolejną korektą. Z przekazanej dokumentacji jasno wynika, że spełniamy oczekiwania Najemcy – ilość miejsca za stanowiskiem strzelań 90 m wynosi 13 m (5+5+3). Rozwiązanie takie zaakceptowano 28.02.2025 – w załączeniu kompletne ustalenia z użytkownikiem – załącznik nr 4.**

**W dniu 01.03.2025 telefonicznie ustaliliśmy z Panią Ewą Siemońską spotkanie w poniedziałek w celu omówienia jeszcze wątpliwości. Podczas wizyty na obiekcie otrzymałem pismo anulujące wszystkie dotychczasowe ustalenia. Pismo – załącznik nr 5.**

**Zakresy i problemy do których się nie odnosimy są poza umową nr PŚ 7001.13.906.2024 zawartą z Zamawiającym.**

**KEMADA Spółka (2)  
z ograniczoną odpowiedzialnością  
spółka komandytowa  
ul. Łąkowa 3/5, 90-562 Łódź  
NIP 7272826835, Regon 369662880**

**COMPLEMENTARIUSZ  
Katarzyna Adamek  
Prezes Zarządu  
KEMADA Sp. z o.o.**







253ant ul  
kemade

**Od:** [zbigniew.adamek@kemada.pl](mailto:zbigniew.adamek@kemada.pl)  
**Do:** "Krzysztof Łobodziński"  
**Dw:** "Izabela Dzierbicka"; "Beata Cyrulińska"; "Borysewicz Piotr"; "robert.stanczyk@onet.eu"; "Grzegorz"; "Kemada Budowa"; "dariusz.switaj@kemada.pl"  
**Temat:** MOSIR 2  
**Data:** 2024-11-15, piątek 12:33:00  
**Załączniki:** [2024-11-14 PZT mapa.pdf](#)  
[2024-11-14 PZT geoportal.pdf](#)  
[PŁYTA AŻUROWA.jpg](#)  
[GEOKRATA.jpg](#)  
[2024-11-14 trybuny mapa.pdf](#)  
[2024-11-14 trybuny geoportal.pdf](#)  
[2024-11-14 kolorystyka.pdf](#)  
[2024-11-14 montaż.pdf](#)  
[wm 02 OB 2024.pdf](#)  
[20241115\\_115146.jpg](#)  
[2024-11-14 ziemne geoportal.pdf](#)  
[2024-11-14 ziemne mapa.pdf](#)

Dzień dobry.

Dotyczy: Rozwój i modernizacja infrastruktury miejskiej służącej mieszkańcom Gminy Miasto Zgierz.

W nawiązaniu do ustaleń z narady przesyłam załączniki, ustalenia i tematy do koordynacji.

3. modernizacja nawierzchni przy hali zapaśniczo-luczniczej (ok. 850m<sup>2</sup>);
  - Wymiana nawierzchni bez procedur formalnych (bez pozwolenia i zgłoszenia)
  - Załączam PZT (x2) – wydruk A3. Proszę o wytyczne dla układu (odległości, wymiary) oraz nawierzchni chodników na torach łuczniczych.
  - Ustalono wstępnie termin wykonania – do 01-05-2025. Rozpoczęcie po ustaleniach, wstępnie 02-2025. **Proszę o potwierdzenie terminów. Będzie utrudniony dojazd do hali łuczniczej.**
4. wykonanie remontu podłogi w części łuczniczej w hali zapaśniczo-luczniczej;
  - Technologia, terminy (02-20.12.2024) wg oddzielnej korespondencji. **Proszę pilnie o potwierdzenie.**
5. wykonanie modernizacji podłogi w siłowni przy hali zapaśniczo-luczniczej;
  - Wykonano.
6. wykonanie systemu nawadniania boiska, zlokalizowanego za halą im. Zgierskich Olimpijczyków;
  - Do ustalenia termin i technologia wykonania. Do skoordynowania z użytkowaniem płyty boiska treningowego. Technologia wg oddzielnej korespondencji – do 29.11.2024.
7. dostarczenie mobilnych trybun na potrzeby zewnętrznych obiektów kompleksu sportowego MOSiR (**Piotr Borysewicz**)
  - Montaż trybun mobilnych bez procedur formalnych (bez pozwolenia i zgłoszenia)
  - Załączam PZT z propozycją umiejscowienia (x2) – wydruk A4
  - Załączam wniosek materiałowy – **proszę również o akceptację użytkownika**
8. wykonanie doświetlenia ciągu komunikacyjnego oraz miejsc postojowych za halą im. Zgierskich Olimpijczyków.
  - Montaż latarni w pasie zieleni przy piłkochwytach. Proponujemy analogiczne latarnie jak na parkingu zachodnim hali łukowej. Załączam zdjęcie – wysokość słupa 3,90.

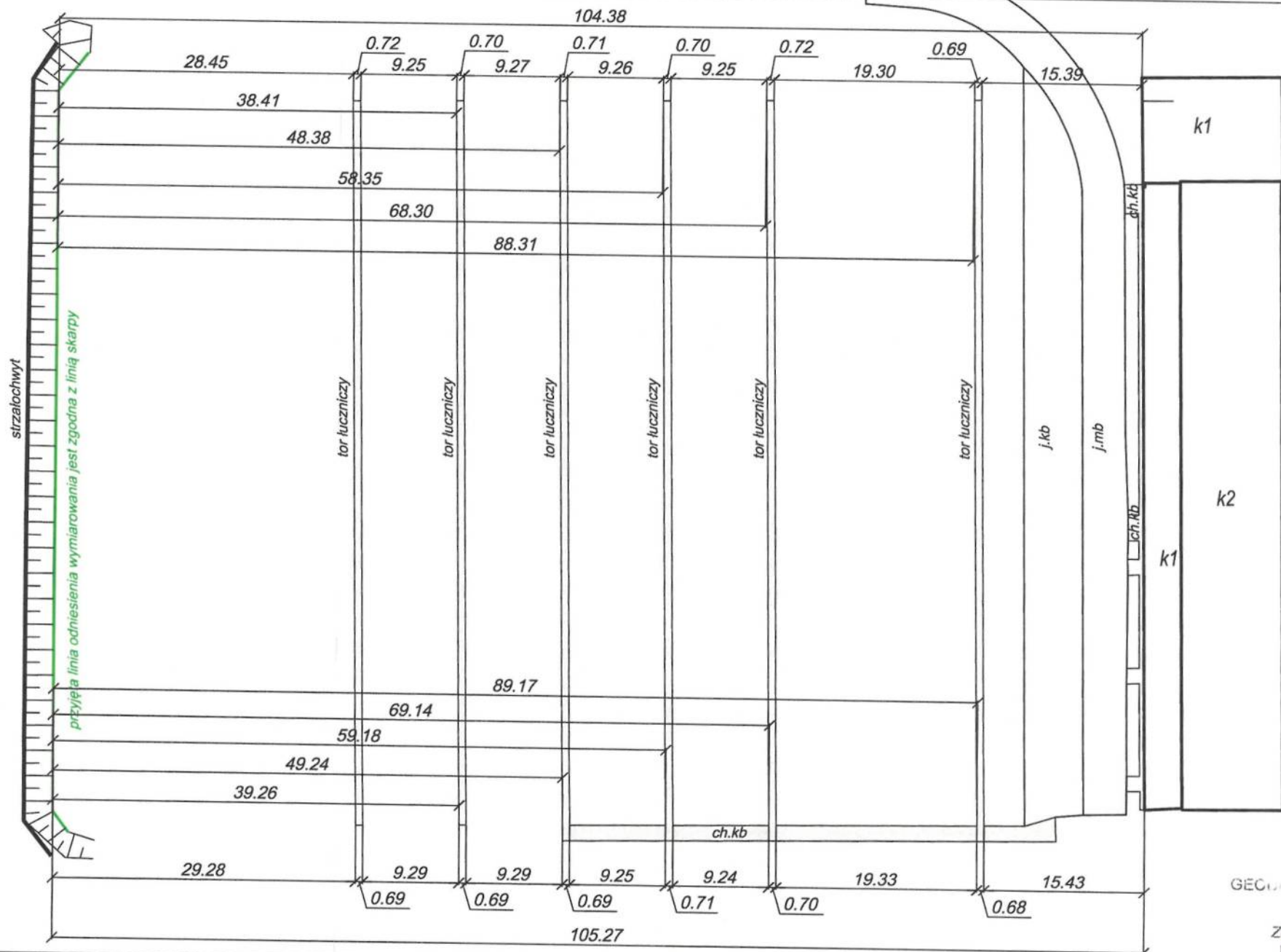
Dodatkowo do ustalenia możliwości terminowe prac ziemnych na parkingach i drogach dojazdowych.

- Załączam PZT (x2) – wydruk A3. Proszę o wstępny kalendarz imprez w 2025 r oraz propozycję udostępnienia obszaru na okres 3 tygodni.

*Pozdrawiam*

*Zbigniew Adamek*

*tel. kom. 601 260 771*



*Łukasz Tomczak*

GEODETA UPRAWNIONY  
*Zdzisław Galus*  
 Zdzisław Galus  
 Upr. Nr 17808

Zgierz, obr. 129, dz .332/1, ul. Wschodnia			TEMAT: INWENTARYZACJA TORÓW ŁUCZNICZYCH		SZKIC NR: 1/1
MOSiR Zgierz					
ZLECENIODAWCA	WYKONAWCA	Data odbioru:	Przygotował: inż. Maciej Pełkacz	Data:	Podpis wykonawcy
KEMADA			<i>M. Pełkacz</i>	28.02.2025	GEODETA UPRAWNIONY
			Pomierzył: Łukasz Tomczak		ZDZISŁAW GALUS
					NR UPR. 17808





Zorganizowała  
Kemada

KEMADA

Łódź, 04 lutego 2025 r.

Kemada Sp. z o.o. s.k.  
Ul. Łąkowa 3/5  
90-562 Łódź

**Ewa Siemońska**  
**Klub Sportowy Boruta Zgierz**

Dotyczy: Zagospodarowania terenu Miejskiego Ośrodka Sportu i Rekreacji przy ul. Wschodniej 2 w Zgierzu wraz z wykonaniem mikroinstalacji PV na potrzeby kompleksu sportowego

Zwracamy się z prośbą o akceptację układu stanowisk strzeleckich oraz wybranie sposobu utwardzenia stanowisk strzeleckich. Zgodnie z zapisami PFU utwardzenie wg poniższego:

- dla ciągów pieszych i stanowisk strzeleckich - szarej gr. 8 cm wraz z wyznaczeniem linii strzałów oraz linii technicznych z kostki czerwonej

Dodatkowo wnioskujemy o akceptację utwardzenia przed budynkiem hali z kostki 25/25 – całość placów utwardzonych.

Załączniki

- PZT z układem komunikacji i stanowisk strzeleckich
- Propozycja utwardzeń

KS "BORUTA" ZGIERZ  
ul. Wschodnia 2  
95-100 Zgierz, ul. Wschodnia 2  
NIP-732-11-12-798 REG-1416336929

12.02.2025

Esb

INSPEKTOR NADZORU  
mgr inż. Grzegorz Wolnicki  
upr. bud. nr UAN.IV-8388/26/85

wariorit zamienn;  
korekta p6 pomiarach

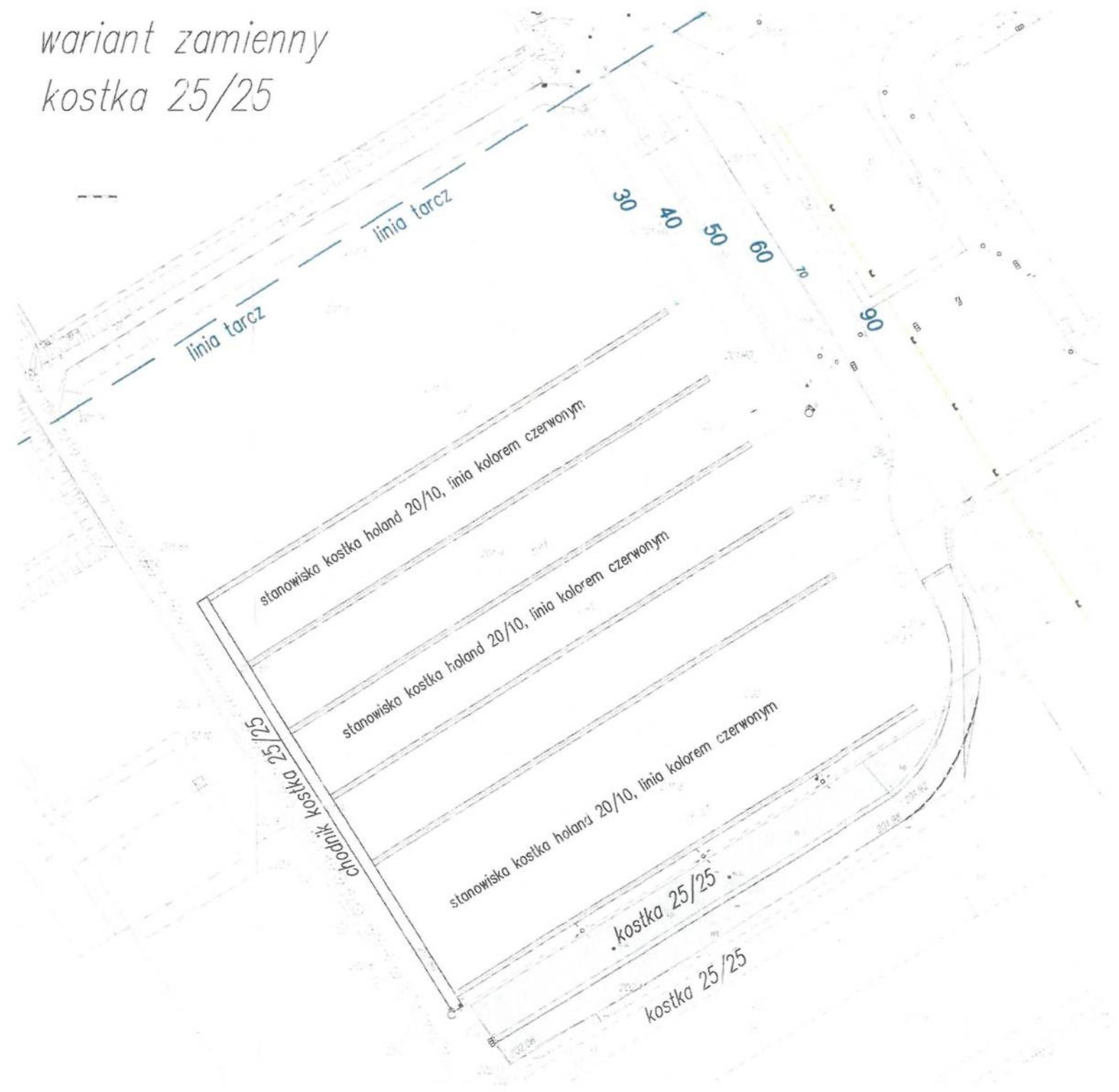


KS "BORUTA" ZGIERZ  
95-100 Zgierz, ul. Wschodnia 2  
NIP: 732-11-12-798 REG. 470636969

Akceptuję

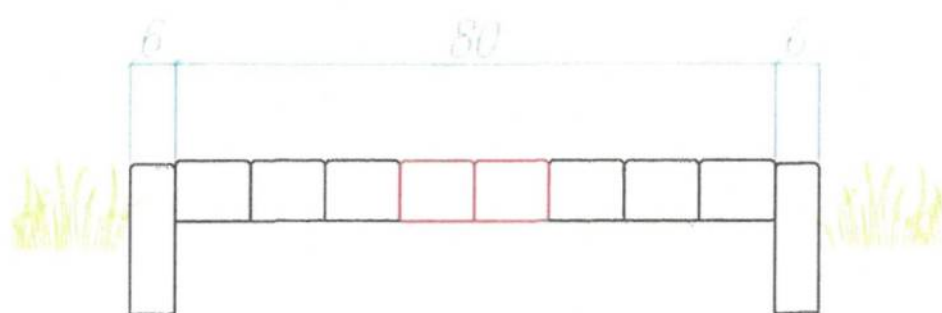
*[Signature]*  
28.02.2025

wariant zamienny  
kostka 25/25



rsk

stanowisko strzelań przekrój



stanowiska kostka holand 20/10.  
linia kolorem czerwonym



Utwardzenie stanowisk strzeleckich systemem kostką brukową holand.

*Esth*





*Łągowiec nr 5  
Kemanda*

KS "BORUTA" ZGIERZ  
95-100 Zgierz, ul. Wschodnia 2  
NIP: 732-11-12-798 REG 470636969

Zgierz, dnia 03.03.2025

Szanowny Pan

Zbigniew Adamek

Kemanda Sp. z o.o.s.k.

90 -562 Łódź ul Łąkowa 3/5

W dniu 28.02.2025 o godz 14.30 p. Zbigniew Adamek przedstawił mapkę torów łuczniczych - wariant zamienny korekty po pomiarach . Po szczegółowym zapoznaniu w godzinach późniejszych trenerzy stwierdzili, że przy tym układzie tory łucznicze nie będą spełniały wymogów Regulaminu WA I PZŁucz. Niezrozumiałe dla nas jest, dlaczego przesuwana się chodniki odległościowe aby były równoległe do tak zwanego „strzałochwytu”, który nie spełnia warunków w myśl regulaminu łucznictwa, brak odległości pomiędzy linią mat a wałem – niemożność ustawienia mat łuczniczych. W związku z powyższym anuluję moją akceptację w/w mapki (wariant zamienny) o czym poinformowałam p. Zbigniewa Adamka w rozmowie telefonicznej następnego dnia tj 01.03.2025r godz. 10.10.

Ze sportowym pozdrowieniem



